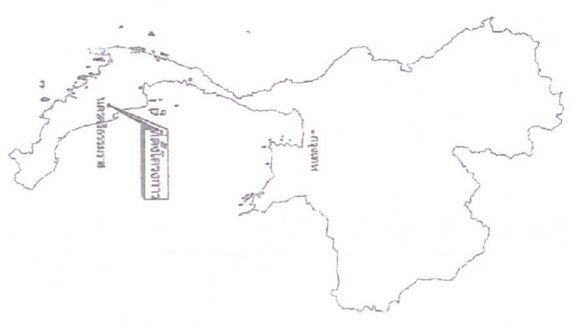


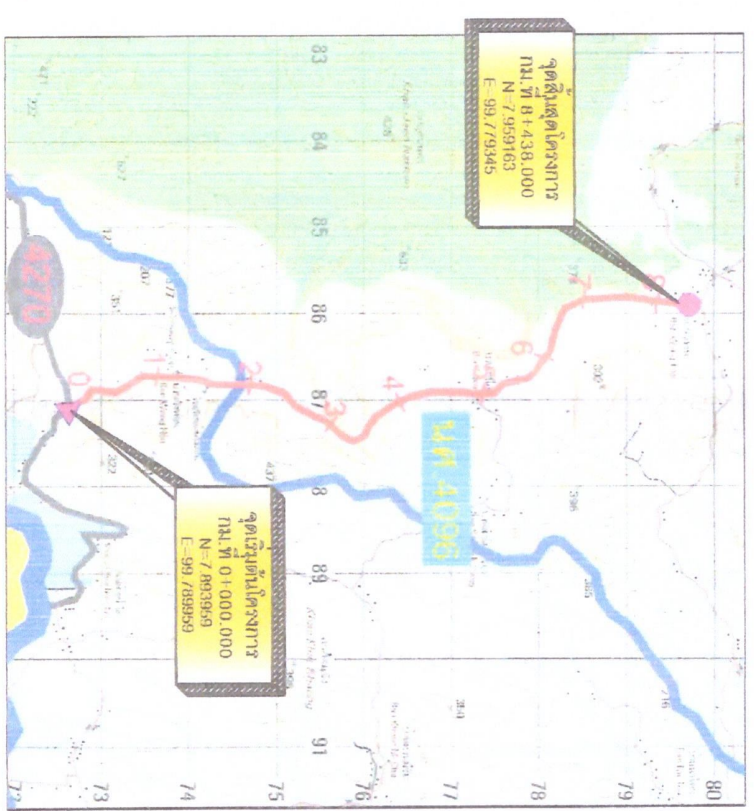


โครงการปรับปรุงถนนสายแยก ทล.4270 - บ.น้ำตก เพื่อการท่องเที่ยว อ่างเก็บน้ำห้วยน้ำใส ตำบลวังอ่าง อำเภอชะอวด จ.นครศรีธรรมราช



แผนที่ระยะประเทศไทย
สัญลักษณ์

- 1 ทางการ (กรมการจราจร)
- 2 ทางการ หรือชาวไร่หรือช่าง (กรมการชลประทาน)
- 3 ฝาย, ลำคลอง
หนองน้ำ, ฝาย
หมู่บ้าน
ห้วย, ลำราง, โรงชุมชน
ศาล, วัด, วัดร้าง, อ่างเก็บน้ำ



หมายเหตุ

-กรณีที่มีงบประมาณด้านวิชาการได้ดำเนินการและรับทราบ การติดต่อราชการ
ด้านวิชาการ ให้อยู่ที่ศูนย์วิทยบริการวิทยาลัยนาครศรีธรรมราช นครศรีธรรมราช
และกรมการชลประทานจ.นครศรีธรรมราช เพื่อพิจารณาให้ความช่วยเหลือด้านเทคนิค
การดำเนินงานต่อไป

แผนที่สังเขป


โครงการปรับปรุงถนนสายแยก ทล.4270 - บ.น้ำตก
เพื่อการท่องเที่ยว อ่างเก็บน้ำห้วยน้ำใส
จังหวัดนครศรีธรรมราช

กรมการชลประทาน สำนักงานทางหลวงชนบทที่ 1 (สุราษฎร์ธานี)

นางสาวสุวิมล สุพรรณิธานันท์

โครงการ	โครงการปรับปรุงถนนสายแยก ทล.4270 - บ.น้ำตก เพื่อการท่องเที่ยว อ่างเก็บน้ำห้วยน้ำใส	นายวิชาญ สัตย์สุคนธ์	หัวหน้างาน	นายวิชาญ สัตย์สุคนธ์	ผู้รับผิดชอบ
แบบแสดง	สำรวจและวางผังโครงการก่อสร้าง	นายวิชาญ สัตย์สุคนธ์	นายวิชาญ สัตย์สุคนธ์	นายวิชาญ สัตย์สุคนธ์	นายวิชาญ สัตย์สุคนธ์

วันที่อนุมัติ	พ.ค. - 18 - 62 - 150	จำนวน	45	แผ่น	3/4 กว.	วันที่	02/09/62
---------------	----------------------	-------	----	------	---------	--------	----------



นายวิชาญ สัตย์สุคนธ์
นายวิชาญ สัตย์สุคนธ์
นายวิชาญ สัตย์สุคนธ์